

Gebirge, deren Entdeckung, Bezwingung, Tiere, Pflanzen und Geologie

Antiquariat Jürg Christ, Mühleweg 8, CH- 4228 Erschwil
Tel. (0041) 061 702 23 56
antiquariat.christ@sunrise.ch

Besuche nach Vereinbarung

Häufig verwendete Abkürzungen

Abb.	Abbildungen	N.a.V.	Name auf Vorsatz
EA	Erstausgabe	Nr.	Nummer
farb.	farbig	Pp.	Pappeinband
H	Halb	O	Original
Hrsg.	Herausgeber	o.J.	ohne Jahr
illustr.	illustriert	S.	Seiten
Kart.	Kartoneinband	St.a.V.	Stempel auf Vorsatz
Ln.	Leineneinband	OU	Original-Schutzumschlag
W.a.V.	Widmung auf Vorsatz		

Geschäftsbedingungen

Die Bestellungen werden in der Reihenfolge ihres Einganges bearbeitet. Die Lieferung erfolgt zu Lasten und auf Gefahr des Empfängers. Alle Preise in **Schweizer Franken**, zahlbar nach Erhalt der Sendung. Vorauszahlung vorbehalten.

Alle angebotenen Bücher sind, wenn nicht anders vermerkt, dem Alter entsprechend gut erhalten. Unbedeutende Mängel und Gebrauchsspuren sind nicht immer angegeben, aber stets im Preis berücksichtigt. Bei begründeter Beanstandung wird jede Lieferung innerhalb von acht Tagen zurückgenommen.

Anneler, Hedwig. Lötchen. das ist: Landes- und Volkskunde des Lötchentales. Bilder von Kunstmaler Karl Anneler. Zahlr. Abb. Eins von 2050 Ex. Akademische Buchhandlung von Max Drechsel, Bern 1917. 359 S. OHPergament. (Karte fehlt, auf hinteremVorsatz Reste von eingeklebten Papier, Name auf vorderem Vorsatz) **80.-**

Arn-Willi, Hans. Biologische Studien am Alpensegler. Versuch einer Monographie. Mit einigen Abb. Verlag Vogt-Schild, Solothurn 1960. 204 S. OLn. OU. (OU mit Gebrauchsspuren) **38.-**

Bätzing, Werner. Die Alpen. Entstehung und Gefährdung einer europäischen Kulturlandschaft. Mit zahlreichen Abb. Verlag C.H. Beck, München 1991. 287 S. OPp. **20.-**

Baumberger, Georg. Questa la via! Volks- und Landschaftsbilder aus Tirol. 1 Titelbild und 60 Textill. 3.Aufl. Benziger, Einsiedeln 1907. 320 S. OLn. (Stempel auf Schmutzblatt, Einband leicht fleckig) **30.-**

Beiträge zur Alpinen Passgeschichte. Contributi alla Storia dei Passi Alpini. Akten der Vierten Internationalen Tagung zur Wals erforschung in Splügen, 6.September 1986. Walservereinigung Graubünden 1987. 235 S. OKart. **25.-**

Beiträge zur geologischen Karte der Schweiz. 81 Hefte. Beiträge zur geologischen Karte der Schweiz Neue Folge Lieferung 85 (1946) - 163 (1990) Total 81 Hefte. OBrosch. (Stempel auf Einband, Rücken und Einbände zum Teil gebräunt, Schnitt einiger Hefte fleckig) **900.-**

Berge der Welt. Band 1. Zahlr. Abb. Interverlag, Zürich 1946. 254 S. OKart. (Einband mit Gebrauchsspuren) **25.-**

Berge der Welt. Band 5. Himalaya/Anden/Neuseeland. Zahlr. Abb. Buchverlag Verbandsdruckerei, Bern 1950. 254 S. OLn. (Exlibris auf Vorsatzblatt) **25.-**

Bernstein, Jeremy. Von den Alpen bis zum Hindukusch. Erlebnisse eines Bergsteigers. Müller, Rüs chlikon 1981. 248 S. OPp. OU. **18.-**

Bieri, Bruno. Abenteuer Napfgold. Goldwäscher erobern das Napfgebiet. Mit zahlr. Abb. Buchverlag Willisauer Bote, Willisau 1990. 120 S. OBrosch. **25.-**

Bonatti, Walter. Berge-meine Berge. Zahlr. Abb. NSB, Zürich ca. 1966. 226 S. OLn. **25.-**

Bonatti, Walter. Berge-meine Berge. Zahlr. Abb. 2.Aufl. Müller, Rüs chlikon 1964. 226 S. OLn. (Vorsatzblatt fehlt) **25.-**

Bonington, Chris. Gipfel. Herausforderung in den Bergen der Welt. Mit zahlreichen Abb. Rosenheimer, Rosenheim 1990. 190 S. OPp. OU. **25.-**

Bonington, Chris. Annapurna Südwand. 60 Farbbilder. Ex Libris, Zürich ca. 1973. 281 S. OLn. **24.-**

Brauen, Martin. Irgendwo in Bhutan Wo die Frauen (fast immer) das Sagen haben. Mit zahlreichen Abb. Verlag Im Waldgut, Frauenfeld 1994. 175 S. OKart. **25.-**

Bubendorfer, Thomas. Senkrecht gegen die Zeit. Die Eroberung des Unsichtbaren. Einige farb. Abb. Herbig, München 1995. 280 S. OPp. OU. (Widmung auf Vorsatzblatt) **25.-**

Buhl, Hermann. Achttausend drüber und drunter. Gedächtnisausgabe mit einem Nachtrag von Kurt Diemberger. Einige Abb. Büchergilde Gutenberg, Frankfurt o.J. 360 S. OLn. OU. **20.-**

Clark, Ronald. W. Als das Seil riss. Die Erstbesteigung des Matterhorns im Jahre 1865. 20 Abb. Füssli, Zürich 1965. 292 S. OPp. **20.-**

Der Aufschluss. Zeitschrift für die Freunde der Mineralogie und Geologie. Jahrgang 1975 - 1986. 12 Bände. Zahlr. Abb. Vereinigung der Freunde der Mineralogie und Geologie, Heidelberg 1975 - 1986. ca. 4000 S. in rotes Leinen gebunden. **240.-**

Die mineralischen Rohstoffe der Schweiz. Hrsg. von Schweizerische Geotechnische Kommission, mit zahlr. Abb. Schweizerische Geotechnische Kommission, Zürich 1997. 522 S. OPp. (Titelblatt leicht knitterspurig) **60.-**

Donatsch, Peter und Coulin, David. Die schönsten Gipfelziele der Schweizer Alpen. Ostschweiz, Glarus, Schwyz, Graubünden, Tessin. Mit zahlreichen Abb. AT Verlag, Aarau 2001. 117 S. OPp. **20.-**

Donatsch, Peter. Die 100 schönsten Hüttenziele der Schweizer Alpen. Mit zahlreichen Abb. AT Verlag, Aarau 2000. 223 S. OPp. **28.-**

Dübi, Heinrich. Die ersten 50 Jahre des Schweizer Alpenclub. Denkschrift. Einige Abb. SAC, Bern 1913. 304 S. Okart. (Einige Seiten fleckig, Rücken mit kleinem Riss) **30.-**

Eberle, Georg. Gesteinsflur. Vorbild unserer Steingärten. Aus dem Leben mitteleuropäischer Felsen- und Felsschuttpflanzen. Mit 148 Bildern nach Standortaufnahmen des Verfassers. Waldemar Kramer, Frankfurt 1963. 70 S. Text. OLn. (Name auf Vorsatzblatt) **18.-**

Eclogae Geologicae Helvetiae. Hrsg. von der Schweiz. Geologischen Gesellschaft. Vol. 63/1 (1970) - Vol. 73/2 (1980). Total 31 Hefte. Birkhäuser Basel 1970-1980. (Heft 71/1 fehlt) **200.-**

Egger, Carl. Aiguilles. Ein Bergbüchlein. Zahlr. Abb. 1.-2.Tsd. Füssli, Zürich 1924. 72 S. OHIn. (Vorsatzblatt fehlt, Einband lichtrandig) **20.-**

Eiselin, Max. Erfolg am Dhaulagiri. Zahlr. Abb. Ex Libris, Zürich ca. 1962. 204 S. OLn. **18.-**

Eiselin, Max. Wilder Hindukusch. Erlebnisse in Afghanistan und dem zweithöchsten Gebirge der Welt. Einige Abb. Füssli, Zürich 1963. 185 S. OLn. **20.-**

Eschenmoser, Jakob. Vom Bergsteigen und Hüttenbauen. Mit Zeichn. vom Autor. Füssli, Zürich 1973. 177 S. OPp. **25.-**

Everest. Ein Bildbericht der Schweizerischen Stiftung für alpine Forschungen. 144 Abb. Gutenberg, Zürich 1953. 16 S. Text. OLn. OU. **20.-**

Fischer, Andreas. Hochgebirgswanderungen in den Alpen und im Kaukasus. Neue Folge. Hrsg. von E. Jenny. Einige Abb. Huber, Frauenfeld 1919. 226 S. OLn. **18.-**

Franz, Leonhard. Vorgeschichtliches Leben in den Alpen. 82 Abb. Schroll, Wien 1929. 95 S. OLn. **20.-**

Fraser, Colin. Lawinen - Geissel der Alpen. Vorwort von A. Roch. Zahlr. Abb. Müller, Rüschiikon 1968. 295 S. OLn. OU. **20.-**

- Frehner, Otto.** Die Schweizerdeutsche Aepplersprache. Alpwirtschaftliche Terminologie der deutschen Schweiz. Die Molkerei. Mit 51 Abb. Huber, Frauenfeld 1919. 176 S. OKart. (Blätter unaufgeschnitten) **28.-**
- Goedeke, Richard.** Luft unter den Sohlen. Klettern in den Sextener Dolomiten. Zahlr. Abb. 1.Aufl. Rother, München 1985. 206 S. OPp. **20.-**
- Grieder, Peter.** Tibet. Land zwischen Himmel und Erde. Eine Reise nach Innen. Mit zahlreichen Abb. Walter-Verlag, Olten 1990. 187 S. OPp. OU. **20.-**
- Grob, Schmaderer, Paidar.** Zwischen Kantsch und Tibet. Erstbesteigung des Tent Peak 7363 m. Bildertagebuch der „Drei im Himalaja“. Zahlr. s/w.-Fotos. 3.Aufl. Mit **Widmung** und **Signatur** von E. Grob. Bruckmann, München 1950. 143 S. OLn. (3 Stempel auf Schmutzblatt) **20.-**
- Gubler, Th.** Die Schweizerischen Alpenstrassen. Eine Wegleitung für Passwanderer, Postreisende, Rad- und Automobil-Touristen. 28 Karten in 1:250000 und 45 Illustrationen. Verlag des Schweizerischen Radfahrer-Bundes, Zürich 1922. 376 S. OLn. **20.-**
- Hagen, T.** Nepal. Königreich am Himalaya. Zahlr. Abb. Kümmerly & Frey, Bern 1960. 119 S. OKldr. **25.-**
- Haller, Heinrich.** Der Steinadler in Graubünden. Langfristige Untersuchungen zur Populationsökologie von *Aquila chrysaetos* im Zentrum der Alpen. Mit zahlr. Abb. Der Ornithologische Beobachter, Beiheft 9, 1996. 167 S. OBrosch. (Ecken leicht bestossen) **20.-**
- Haller, Heinrich.** Der Rothirsch im Schweizerischen Nationalpark und dessen Umgebung. Mit zahlr. Abb. Nationalpark-Forschung in der Schweiz, Nr.91. Zerne 2002. 144 S. OBrosch. **20.-**
- Hantke, R.** Eiszeitalter. Die jüngste Erdgeschichte der Schweiz und ihrer Nachbargebiete. Zahlr. Abb. 3 Bände. Band1: Klima, Flora, Fauna, Mensch. Alt- und Mittel-Pleistozän. Vogesen, Schwarzwald, Schwäbische Alb, Adelegg. Band 2: Letzte Warmzeiten, Würm-Eiszeit, Eisabbau, Nacheiszeit der Alpen-Nordseite vom Rhein- zum Rhonesystem. Band 3: Westliche Ostalpen mit ihrem bayerischen Vorland bis zum Inn-Durchbruch und Südalpen zwischen Dolomiten und Mont-Blanc. Ott, Thun 1978-1983. 468 S., 704 S., 736 S. OU. **180.-**
- Harrer, Heinrich.** Die Weisse Spinne. Die Geschichte der Eigernordwand. Zahlr. Abb. SDV, Zürich ca. 1963. 229 S. OLn. **15.-**
- Hedin, Sven.** Transhimalaja. Entdeckungen und Abenteuer in Tibet. Mit 566 teils farb. Abb. und 14 (davon 4 gefaltet) Karten. 3 Bde. 7.Aufl. (Band 3 in 4.Aufl.) Brockhaus, Leipzig 1922. 405 S., 406 S., 390 S. OPp. (Papier gebräunt, Rücken von Band 1 und 3 leicht eingerissen) **150.-**
- Hegi, Gustav. und Dunzinger, Gustav.** Alpenflora. Die verbreitetsten Alpenpflanzen von Bayern, Österreich und der Schweiz. Mit 221 farbigen Abb. auf 30 Tafeln. Dritte, verbesserte Auflage. J.F. Lehmanns Verlag, München 1913. 68 S. OLn. **25.-**
- Hiebeler, Toni.** Im Banne der Spinne. Im Winter durch die Eigerwand. 6.3 - 12.3. 1961. Einige Abb. Maag, Kilchberg ca. 1963. 125 S. OPp. **15.-**
- Hochberger, Ernst.** Hohe Tatra. Gebirge der Nordslowakei. Band 2. Hochberger, Sinn 1988. 481 S. OBrosch. **20.-**
- Hochberger, Ernst.** Hohe Tatra. Gebirge der Nordslowakei. Band 3. Hochberger, Sinn 1988. Seite 482-968. OBrosch. **20.-**

- Hoek, Henry.** Davos. Ein Berg- und Wanderbuch. Mit 121 Abb. und 11 Rundschau-Zeichnungen. Enoch, Hamburg 1934. 183 S. OLn. (Stempel auf Schmutzblatt) **25.-**
- Hugger, Paul.** Der Gonzen. 2000 Jahre Bergbau. Das Buch der Erinnerungen. Mit einem Beitrag von Willfried Epprecht über: Geologie, Geschichte, Bergbau. Mit zahlreichen Abb. Hrsg. im Auftrag der Eisenbergwerk Gonzen AG, Sargans 1991. 222 Seiten, OLn. OU. (Stempel auf Vorsatzblatt) **30.-**
- Hugi, Franz Josef.** Naturhistorische Alpenreise. Erstmals erschienen in Solothurn und Leipzig 1830. Nachdruck 1995. Mit einigen Abb. 378 S. OPp. Rothus Verlag, Solothurn 1995. **20.-**
- Hunt, John.** Mount Everest. Kampf und Sieg. SDV, Zürich ca. 1955. 318 S. OLn. (Einband leicht aufgehellt) **15.-**
- Imhof, Eduard.** Die Grossen Kalten Berge von Szetschuan. Erlebnisse, Forschungen und Kartierungen im Minya-Konka-Gebirge. Mit zahlreichen Abb. Orell Füssli, Zürich 1974. 227 S. OPp. **25.-**
- In Fels und Firn. Entre Rocs et Glaces.** Bergführer und Bergsteiger in Geschichte und Gegenwart. Alpinistes et guides de montagne autrefois et aujourd'hui. Einige Abb. Veröffentlichungen des Lötschentaler Museums 1. Kippel 1994. Eins von 420 num. Ex. (Widmung auf Vorsatzblatt) **25.-**
- Isselin, Henri.** Die Aiguilles von Chamonix. Zahlr. Abb. Hallwag, Bern 1964. 256 S. OLn. **20.-**
- Jahrbuch des Schweizer Alpenclub.** 36. Jahrgang. 1900 bis 1901. Zahlr. Abb. Verlag der Expedition des Jahrbuches des S.A.C., Bern 1901. 446 S. OLn. (Name auf Titelblatt, Beilagenmappe fehlt) **20.-**
- Jahrbuch des Schweizer Alpenclub.** 38. Jahrgang. 1902 bis 1903. Zahlr. Abb. Verlag der Expedition des Jahrbuches des S.A.C., Bern 1903. 509 S. OLn. (Name auf Titelblatt, Beilagenmappe fehlt) **20.-**
- Jahrbuch des Schweizer Alpenclub.** 39. Jahrgang. 1903 bis 1904. Zahlr. Abb. Beilagenmappe komplett. Verlag der Expedition des Jahrbuches des S.A.C., Bern 1904. 509 S. OLn. (Name auf Titelblatt, Beilagenmappe lichtrandig) **50.-**
- Jahrbuch des Schweizer Alpenclub.** 40. Jahrgang. 1904 bis 1905. Zahlr. Abb. Beilagenmappe komplett. Verlag der Expedition des Jahrbuches des S.A.C., Bern 1905. 464 S. OLn. (Name auf Titelblatt, Beilagenmappe lichtrandig) **50.-**
- Jahrbuch des Schweizer Alpenclub.** 41. Jahrgang. 1905 bis 1906. Zahlr. Abb. Beilagenmappe komplett. Verlag der Expedition des Jahrbuches des S.A.C., Bern 1906. 451 S. OLn. (Name auf Titelblatt, Beilagenmappe lichtrandig) **50.-**
- Jahrbuch des Schweizer Alpenclub.** 43. Jahrgang. 1907 bis 1908. Zahlr. Abb. Verlag der Expedition des Jahrbuches des S.A.C., Bern 1908. 549 S. OLn. (Name auf Titelblatt, Beilagenmappe fehlt) **20.-**
- Jahrbuch des Schweizer Alpenclub.** 44. Jahrgang. 1908 bis 1909. Zahlr. Abb. Beilagenmappe komplett. Verlag der Expedition des Jahrbuches des S.A.C., Bern 1909. 522 S. OLn. (Name auf Titelblatt, Beilagenmappe lichtrandig) **50.-**
- Jahrbuch des Schweizer Alpenclub.** 46. Jahrgang. 1910 bis 1911. Zahlr. Abb. Verlag des Schweizer Alpenclub, Bern 1911. 408 S. OLn. (Name auf Titelblatt, Beilage (Clubhütten-Album) fehlt) **18.-**
- Jahrbuch des Schweizer Alpenclub.** 47. Jahrgang. 1911 bis 1912. Zahlr. Abb. Beilagen komplett. Verlag des Schweizer Alpenclub, Bern 1912. 422 S. OLn. (Name auf Titelblatt) **30.-**

- Jahrbuch des Schweizer Alpenclub.** 48. Jahrgang. 1912 bis 1913. Zahlr. Abb. Verlag des Schweizer Alpenclub, Bern 1913. 404 S. OLn. (Name auf Titelblatt, 2 von 4 Beilagen fehlen) **20.-**
- Jahrbuch des Schweizer Alpenclub.** 50. Jahrgang. 1914 und 1915. Zahlr. Abb. Beilagen komplett. Verlag des Schweizer Alpenclub, Bern 1916. 440 S. OLn. (Name auf Titelblatt) **30.-**
- Jahrbuch des Schweizer Alpenclub.** 51. Jahrgang. 1916. Zahlr. Abb. Verlag des Schweizer Alpenclub, Bern 1917. 333 S. OLn. (Name auf Titelblatt) **18.-**
- Jahrbuch des Schweizer Alpenclub.** 52. Jahrgang. 1917. Zahlr. Abb. Verlag des Schweizer Alpenclub, Bern 1918. 270 S. OLn. (Name auf Titelblatt, Beilage fehlt) **18.-**
- Jahrbuch des Schweizer Alpenclub.** 53. Jahrgang. 1918. Zahlr. Abb. Verlag des Schweizer Alpenclub, Bern 1919. 336 S. OLn. (Name auf Titelblatt, Einband mit 2 kleinen Flecken) **18.-**
- Jahrbuch des Schweizer Alpenclub.** 54. Jahrgang. 1920. Zahlr. Abb. Beilagen komplett. Verlag des Schweizer Alpenclub, Bern 1920. 268 S. OLn. (Name auf Titelblatt) **20.-**
- Jahrbuch des Schweizer Alpenclub.** 55. Jahrgang. 1920. Zahlr. Abb. Verlag des Schweizer Alpenclub, Bern 1921. 194 S. OLn. (Name auf Titelblatt) **18.-**
- Jahrbuch des Schweizer Alpenclub.** 56. Jahrgang. 1921. Zahlr. Abb. Beilagen komplett. Verlag des Schweizer Alpenclub, Bern 1922. 296 S. OLn. (Name auf Titelblatt) **20.-**
- Jahrbuch des Schweizer Alpenclub.** 57. Jahrgang. 1922. Zahlr. Abb. Beilage komplett. Verlag des Schweizer Alpenclub, Bern 1923. 304 S. OLn. (Name auf Titelblatt, Einband leicht stockfleckig) **20.-**
- Jahrbuch des Schweizer Alpenclub.** 58. Jahrgang. 1923. Zahlr. Abb. Beilage komplett. Verlag des Schweizer Alpenclub, Bern 1924. 324 S. OLn. (Name auf Titelblatt, Einband leicht gebräunt) **20.-**
- Jonas, Rudolf.** Im Garten der göttlichen Nanda. Bergfahrten im Garhwalhimalaya. Mit zahlr. Abb. Seidel & Sohn, Wien 1948. 167 S. OLn. (Name auf Vorsatzblatt) **20.-**
- Kaiser Maximilians I.** Jagd-und Fischereibücher. Jagd und Fischerei in den Alpenländern im 16. Jahrhundert. Zahlr. Abb. Text von Dr. F. Niederwolfsgruber. BLV, München ca. 1965. 75 S. OHKldr. (Ecken leicht bestossen) **25.-**
- Kämpfen, Werner.** Alexander Seiler der Jüngere. Sein Wirken für Zermatt, das Wallis und die Schweiz. Einige Abb. Benziger, Einsiedeln 1945. 247 S. OLn. **20.-**
- Knaus, Werner und Schröder, Wolfgang.** Das Gamswild. Naturgeschichte, Verhalten, Ökologie, Hege und Jagd, Krankheiten. Mit 135 Abb. und 22 Tabellen. 2.Aufl. Parey, Hamburg 1975. 234 S. OLn. (Widmung auf Vorsatzblatt) **28.-**
- Koenig, Martin Adolf.** Kleine Geologie der Schweiz. Einführung in Bau und Werden der Schweizer Alpen. Zahlr. Abb. 2.Aufl. Ott, Thun 1972. 168 S. OKLdr. OU. (Exlibris auf Vorsatzblatt) **20.-**
- Kreis, Hans.** Die Walser. Ein Stück Siedlungsgeschichte der Zentralalpen. Mit 1 Karte. 2. durchgesehene Auflage. Francke, Bern 1966. 318 S. OU. (Stempel auf Vorsatzblatt) **18.-**
- La Greina.** Das Hochtal zwischen Sumvitg und Blenio. Fotografien von Herbert Maeder. Schweizerische Greina-Stiftung, Zürich 1995. 165 S. OHLn. **20.-**

Lawinen, die Gefahr für den Skifahrer. Zahlr. Abb. ohne Verlag, Zürich 1940. 114 S. Obrosch. **18.-**

Lechenperg, Harald. (Hrsg.) Himmel Hölle Himalaya. Zahlr. Abb. Bertelsmann 1958. 221 S. OLn. **20.-**

Les Cabanes du Club Alpin Suisse en 1927. Mit 106 s/w.-Abb. und 106 Karten. C.A.S. Lausanne 1928. Unpag. OLn. Beiliegend Ergänzungsblätter für 8 weitere Hütten. Texte auch in deutsch. **30.-**

Liotier, Max. Kamerad am Seil. 21 Fotos von F. Germain. Müller, Rüschlikon 1969. 123 S. OLn. OU. **20.-**

Lippert, Wolfgang. Fotoatlas der Alpenblumen. Blütenpflanzen der Ost- und Westalpen. 400 Farbfotos, 600 Zeichn. und Verbreitungskarten. Gräfe und Unzer, München 1981. 259 S. OPp. **25.-**

Ludwig, A. Höhen und Tiefen in den Alpen. Erinnerungen aus dem Rhätikon, der Silvretta-Gruppe und Tödikette. 15 Fotos. Fehrsche Buchhandlung, St.Gallen 1908. 228 S. Ln. (Nachträglich in Leinen gebunden) **30.-**

Lunn, Sir Arnold. Die Berge meiner Jugend. Einige Abb. Amstutz & Herdeg, Zürich 1940. 226 S. OLn. **18.-**

Lunn, Sir Arnold. Geliebte Berge. Begegnungen und Erinnerungen. Einige Abb. Schweizer Volks-Buchgemeinde, Luzern 1955. 276 S. OLn. OU. **20.-**

Mazeaud, Pierre. Schritte himmelwärts. Zwischen Montblanc und Montmartre. Zahlr. Abb. Ex Libris, Zürich ca. 1970. 289 S. OLn. **20.-**

Messner, Reinhold. Der gläserne Horizont. Durch Tibet zum Mount Everest. Mit zahlreichen Abb. BLV, München 1982. 323 S. OPp. OU. **20.-**

Messner, Reinhold. Antarktis. Himmel und Hölle zugleich. Zahlr. Abb. Piper, München 1990. 391 S. OPp. OU. **20.-**

Metz, Christian. Der Bär in Graubünden. Eine Dokumentation. Mit zahlr. Abb. Desertina, Disentis 1990. 257 S. Obrosch. **38.-**

Morgenthaler, Hans. Ihr Berge. Stimmungsbilder aus einem Bergsteiger-Tagebuch. 35 Zeichn. des Verfassers. 2.Aufl. Füssli, Zürich. 160 S. OHLn. (Widmung auf Schmutzblatt) **18.-**

Morgenthaler, Hans. Ihr Berge. Stimmungsbilder aus einem Bergsteiger-Tagebuch. 35 Zeichn. des Verfassers. 3.Aufl. Füssli, Zürich 1936. 160 S. OLn. (Exlibris auf Vorsatz) **18.-**

Müller, Hermann. Alpenblumen, ihre Befruchtung durch Insekten und ihre Anpassungen an dieselben. Mit 173 Abb. in Holzschnitt. Wilhelm Engelmann, Leipzig 1881. 611 S. Nachträglich in OHLn. gebunden. (Stempel auf Vorsatzblatt, Seiten zum Teil knitterspurig) **250.-**

Nairz, Wolfgang. Gipfelsieg am Everest. Expedition der Weltrekorde des Alpenvereins 1978. Zahlr. Abb. Ex Libris, Zürich 1979. 295 S. OPp. OU. (Stempel auf Titelblatt) **20.-**

Oberhauser, R. Der Geologische Aufbau Österreichs. Herausgegeben von der geologischen Bundesanstalt. Mit 164 Abbildungen, einer farbigen Abbildungsübersicht in Kartenform und einer farbigen geologischen Karte von Österreich. Springer Verlag, Wien 1980. 695 S. OPp. (Hinterste Seiten leicht wellig) **150.-**


- Oggioni, Andrea.** Die Hände am Fels. Mein alpinistisches Tagebuch. Zahlr. Abb. Müller, Rüşchlikon 1967. 218 S. OLn. OU. (OU mit kleinem Riss) **30.-**
- Olschak, Blanche Christine.** Sikkim. Himalajastaat zwischen Gletschern und Dschungeln. Zahlr. Abb. SV, Zürich 1965. 219 S. OLn. **25.-**
- Parker, R.L.** Die Mineralfunde der Schweiz. Von H.A. Stalder, F. de Quervain, E. Niggli, St. Graeser. Mitarbeit V. Jenni. Neubearbeitung von R.L. Parker, Die Mineralfunde der Schweizer Alpen. Mit 2 Übersichtskarten der alpinen Mineralfundgebiete und zahlreichen Abb. Wepf, Basel 1973. 433 S. OLn. OU. (OU mit leichten Gebrauchsspuren) **240.-**
- Paulcke, W.** Gefahrenbuch des Bergsteigers und Skiläufers. 73 Abb. 1.-8.Tsd. UDV, Berlin 1942. 233 S. OHIn. **15.-**
- Pause, Walter.** Der Tod als Seilgefährte. Eine Schule der alpinen Gefahren. Einige Abb. 4.überarb. Aufl. BLV, München 1977. 224 S. OPp. **18.-**
- Pitschmann, Hans, und Reisigl, Herbert.** Flora der Südalpen. Vom Gardasee zum Comersee. 2., ergänzte Aufl. Mit 178 farb. Abb. auf 32 Tafeln, 219 schwarzen Abb. auf 32 Texttafeln und 11 Abb. im Text und auf 4 Kunstdrucktafeln. Bilder von Hugo Schiechtl. Gustav Fischer, Stuttgart 1965. 299 S. OLn. (Besitzkleber auf Titelblatt) **38.-**
- Rauh, Werner.** Alpenpflanzen. Zahlr. Abb. 4 Bände. Diverse Auflagen. Winter, Heidelberg 1951-1958. ca. 500 S. OLn. **60.-**
- Rébuffat, Gaston.** Der Montblanc. Zahlr. Abb. Müller, Rüşchlikon 1966. 183 S. OLn. **20.-**
- Rébuffat, Gaston.** Der Montblanc. Zahlr. Abb. Müller, Rüşchlikon 1966. 183 S. OLn. OU. **25.-**
- Rébuffat, Gaston.** In Fels Firn und Eis. Zahlr. Abb. BLV, München 1971. 189 S. OPp. **25.-**
- Rébuffat, Gaston.** In Fels und Firn. Zahlr. Abb. BLV, München 1964. 206 S. OHIn. (Vorsatzblatt fehlt) **20.-**
- Rébuffat, Gaston.** Zwischen Erde und Himmel. 63 Aufn. von Pierre Tairraz. 1.Aufl. Müller, Rüşchlikon 1963. 178 S. OHKldr. **25.-**
- Rébuffat, Gaston.** Zwischen Montblanc und Himalaya. Zahlr. Abb. Bruckmann, München ca. 1955. 79 S. OLn. **18.-**
- Remy, Claude und Yves.** Gastlosen. In Zusammenarbeit mit Gerald Buchs. Mit zahlr. Abb. Charlet, Lausanne 1999. 191 S. OPp. **38.-**
- Rey, Guido.** Das Matterhorn. Zahlr. Abb. 11.Aufl. Bergverlag Rother, München 1959. 228 S. OLn. (1 Einbandecke leicht bestossen) **20.-**
- Rieber, Hans.** Cephalopoden aus der Grenzbitumenzone (Mittlere Trias) des Monte San Giorgio (Kanton Tessin, Schweiz) Zahlr. Abb. Schweizerische Paläontologische Abhandlungen, Vol. 93, 1973. Birkhäuser, Basel 1973. 96 S. OBrosch. (Seiten noch unaufgeschnitten) **30.-**
- Robert, Philippe.** Blumen im Jura. Gemalt von Philippe Robert. Mit 151 farb. Bildtafeln. Biographie von Marc und Henriette Robert. Texte von Henri Spinner, Philippe Robert und Nicole Galland. Editions Gilles Attinger, Hauterive 1989. 331 S. OLn. OU. **150.-**

- Roberts, David.** Berg meiner Furcht. Mount Huntington. Einige Abb. Füssli, Zürich 1969. 127 S. OLn. 15.-
- Robin, Klaus. Müller, Jürg Paul, Pachlatko, Thomas.** Der Bartgeier. Mit zahlreichen Abb. Robin Habitat AG, Uznach 2003. 223 S. OLn. OU. 45.-
- Roch, André.** Die Gipfelwelt der Haute-Route. Zwischen Montblanc und Saas-Fee. Zahlr. Abb. 1. Aufl. Rascher, Zürich 1944. 32 S. Text. OLn. 20.-
- Rufibach, Ernst.** Freuden und Leiden im Leben eines Strahlers und Bergführers. Einige Abb. Selbstverlag, o.J und o.O. 165 S. OBrosch. (Hinterer Einband mit Gebrauchsspuren) 20.-
- Ryser, Jan und Beutler, Raymond.** Fliessende Wasser. Flusslandschaften der Alpen und Mitteleuropas. Mit zahlr. Abb. Haupt, Bern 2008. 224 S. OPp. 24.-
- Scheuring, Bernhard W.** Mikroflora aus den Meridekalken des Monte San Giorgio (Kanton Tessin). Zahlr. Abb. Schweizerische Paläontologische Abhandlungen, Vol. 100, 1978. Birkhäuser, Basel 1978. 205 S. OBrosch. (Seiten noch unaufgeschnitten) 50.-
- Schlömmer, Leo.** Meine Welt die Berge. Vom Dachstein zum Mount Everest. Zahlr. Abb. Styria, Graz 1973. 223 S. OPp. 20.-
- Schmidt, Ph.** Der Hirsch in unseren Bergen. Ein Buch vom Gebirgshirsch der Schweiz für Freunde der Berge und ihres Wildes. Zahlr. Abb. Reinhardt, Basel 1971. 161 S. Text und 153 S. Tafeln. OLn. 28.-
- Schroeter, C.** Das Pflanzenleben der Alpen. Eine Schilderung der Hochgebirgsflora. Mit 274 Abb., 5 Tafeln und 4 Tabellen. Verlag von Albert Raustein, Zürich 1908. 806 S. OHLdr. (Vorsätze und einige Seiten stockfleckig, Name auf Vorsatzblatt, Ecken leicht bestossen) 100.-
- Schröter, C.** Kleiner Führer durch die Pflanzenwelt der Alpen. 24 Abb. Raustein, Zürich 1932. 80 S. OLn. 15.-
- Senft, Willy.** Chinas Bergwelt. Mit zahlr. Abb. Leopold Stocker, Graz 1984. 296 Seiten. OPp. OU. 15.-
- Skuhra, Rudolf.** Sturm auf die Throne der Götter. Himalaja-Expeditionen 1921-1948. Einige Abb. Europa, Zürich ca. 1950. 196 S. OLn. 20.-
- Smythe, Frank.** Edward Whymper. Ein Bergsteiger- und Forscherleben. Mit einigen Abb. Hallwag, Bern 1940. 328 S. OLn. OU. (Name auf Vorsatzblatt, OU mit Gebrauchsspuren) 25.-
- Solar, Gustav und Hösli, Jost.** Hans Conrad Escher von der Linth. Ansichten und Panoramen der Schweiz. Die Ansichten 1780-1822. Mit zahlreichen Abb. Atlantis, Zürich 1974. 367 S. OLn. OU. (OU mit Gebrauchsspuren) 38.-
- Stalder, Hans Anton, Wagner, Albert, Graeser, Stefan und Stuker, Peter.** Mineralienlexikon der Schweiz. Eine topographische Mineralogie, alphabetisch geordnet nach den einzelnen Mineralarten, mit zwei Spezialkapiteln "Mineralvorkommen" und "Schweizer Meteorite" ; mit 4 Spezialregister, eingeschlossen ein Hinweis zu den "organischen Mineralien", mit einer geologischen Karte der Schweiz und einige Kartenskizzen der Schweizerischen Zentralalpen. Mit zahlreichen Abb. Wepf, Basel 1998. 579 S. OLn. OU. 100.-


- Staub, Rudolf.** Der Bau der Glarner Alpen und seine prinzipielle Bedeutung für die Alpengeologie. Einige Abb. und 1 tektonische Karte. Tschudi Verlag, Glarus 1954. 187 S. OLn. (Oberer Schnitt stockfleckig) **25.-**
- Stemmler, Carl.** Die Adler der Schweiz. Zahlr. Abb. Grethlein, Zürich 1932. 254 S. OLn. (Einband leicht stockfleckig) **40.-**
- Stoffel, Joh. Rud.** Das Hochtal Avers, Graubünden. Die höchstgelegene Gemeinde Europas. Mit einigen Abb. und 1 Karte. Zofinger Tagblatt, Zofingen 1938. 260 S. OLn. (Widmung auf Vorsatzblatt, Vorsatzblatt leicht fleckig) **20.-**
- Tichy, Herbert.** Auf fernen Gipfeln. Abenteuer auf dem Dach der Welt. Zahlr. Abb. Neue Schweizer Bibliothek, Zürich ca. 1978. 319 S. OPp. OU. **25.-**
- Trefil, James.** Physik in der Berghütte. Von Gipfeln, Gletschern und Gestein. Einige Abb. Wunderlich, o.O. ca. 1994. 302 S. OPp. **20.-**
- Tscharner, Hans Fritz von.** Gipfel und Grate. Einige Abb. Scherz, Bern 1943. 311 S. OLn. (Rücken leicht fleckig) **20.-**
- Tscharner, Hans Fritz von.** Auf wolkigen Höhen. 36 s/w.-Fotos. Berna-Verlag, Bern 1936. 167 S. OKart. **20.-**
- Unsworth, Walter.** Nordwände. Kampf um die Direttissima. 16 Fotos. Müller, Rüschlikon 1971. 118 S. OLn. OU. **20.-**
- Weibel, Max.** Die Mineralien der Schweiz. Ein mineralogischer Führer. Zahlr. farb. Abb. und Karten. 3. erweiterte Aufl. Birkhäuser, Basel 1969. 183 S. OLn. (Schnitt leicht fleckig) **20.-**
- Wir Alpen.** Menschen gestalten Zukunft. 3.Alpenreport. Mit zahlreichen Abb. Haupt, Bern 2007. 301 S. OPp. **18.-**
- Wolff, Heinrich.** Rigi-Flora. Zahlr. farb. Abb. Hrsg. von der Rigibahn-Gesellschaft, Vitznau. Colibri, Bern 1979. 304 S. OPp. OU. **18.-**
- Xidias, S.D.P.** Berge-mein Leben. 12 Abb. Nymphenburger, München 1968. 254 S. OLn. OU. (Schnitt minim stockfleckig) **15.-**
- Young, Geoffrey. Winthrop.** Die Schule der Berge. Deutsch von Rickmer Rickmers. Mit 39 Einschaltbildern und 19 Abb. im Text. Brockhaus, Leipzig 1925. 334 S. OLn. (Schnitt und zahlreiche Seiten stockfleckig) **38.-**
- Young, Geoffrey. Winthrop.** Meine Wege in den Alpen. Einige Abb. Hallwag, Bern ca. 1955. 359 S. OLn. **25.-**
- Zak, Heinz und Güllich, Wolfgang.** High Life. Sportklettern weltweit. 2. Auflage. Mit zahlreichen Abb. Bergverlag Rudolf Rother, München 1988. 215 S. OPp. **50.-**
- Zak, Heinz und Güllich, Wolfgang.** High Life. Sportklettern weltweit. 1. Auflage. Mit zahlreichen Abb. Bergverlag Rudolf Rother, München 1987. 215 S. OPp. OU. (OU mit leichten Gebrauchsspuren) **70.-**




Geologische Excursionskarte der Umgebungen von Bern. Bearbeitet von Fr. Jenny, A. Baltzer und E. Kissling. 2 Karten. 1885-1889. Geologische Spezialkarte 10. (An den Rändern leicht fleckig) 90.-




Geologische Generalkarte der Schweiz. 1:200 000. Blatt 8. Engadin. Mit Beiheft. Bern 1976. 30.-




Geologische Generalkarte der Schweiz. 1:200 000. Blatt 2. Basel-Bern. Mit Beiheft. Bern 1942. (Karte am Rand eingerissen) 25.-




Geologische Generalkarte der Schweiz. 1:200 000. Feuille 1. Neuchâtel. Mit Beiheft. Berne 1944. 30.-



Geologische Generalkarte der Schweiz. 1:200 000. Blatt 4. St. Gallen-Chur. Mit Beiheft. Bern 1959. 30.-




Geologische Generalkarte der Schweiz. 1:200 000. Feuille 5. Genève-Lausanne. Auf Leinen aufgezogen. Berne 1948. 25.-



Geologische Generalkarte der Schweiz. 1:200 000. Feuille 6. Sion. Berne 1942. (Karte zum Teil eingeklebt) 20.-



Geologischer Atlas der Schweiz. 1:25 000. Blatt: 1074. Bischofszell. Atlasblatt 65. Mit Erläuterungen. 1973. 25.-




Geologischer Atlas der Schweiz. 1:25 000. Blätter: 336 Münsingen, 337 Konolfingen, 338 Gerzensee, 339 Heimberg. (Atlasblatt 21). Nachdruck 1986. 20.-




Geologischer Atlas der Schweiz. 1:25 000. Blatt: 1075 Rorschach. Atlasblatt 45. Mit Erläuterungen. 1964. 25.-




Geologischer Atlas der Schweiz. 1:25 000. Blatt: 1054 Weinfelden. Atlasblatt 54. 1968. 20.-




Geologischer Atlas der Schweiz. 1:25 000. Blatt: 1093 Hörnli. Atlasblatt 57. Mit Erläuterungen. 1970. 25.-




Geologischer Atlas der Schweiz. 1:25 000. Blatt: 1073 Wil. Atlasblatt 86. 1988. 20.-




Geologischer Atlas der Schweiz. 1:25 000.
Blatt: 1128 Langenthal. Atlasblatt 79. Mit
Erläuterungen. 1984. 25.-




Geologischer Atlas der Schweiz. 1:25 000.
Blatt: 1165 Murten. Atlasblatt 63. Mit Erläuterungen. 1972. 25.-




Geologischer Atlas der
Schweiz.
1:25 000. Blatt: 1129
Sursee. Atlasblatt 84.
1990. 20.-



Geologischer Atlas der
Schweiz.
1:25 000. Blatt: 1188
Eggiwil. Atlasblatt 75.
1980. 20.-




Geologischer Atlas der
Schweiz.
1:25 000. Blatt: 1146
Lyss. Atlasblatt 76.
1981. 20.-



Geologischer Atlas der
Schweiz. 1:25 000. Blatt:
1268 Lötschental.
Atlasblatt 82. 1985.
20.-



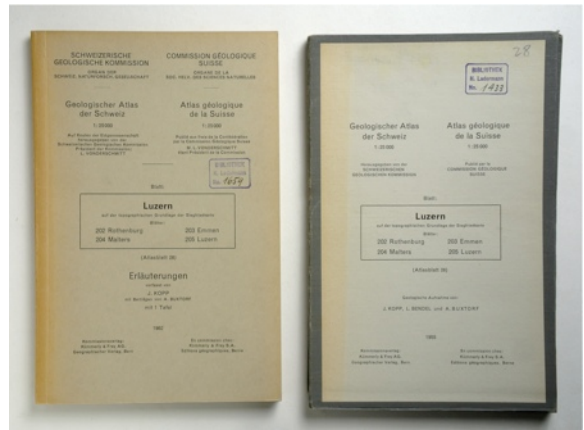
Geologischer Atlas der Schweiz. 1:25 000. Blatt: 395. Lauterbrunnen. Atlasblatt 6. Mit Erläuterungen. Nachdruck 1987. 25.-




Geologischer Atlas der Schweiz. 1:25000. Blatt 19. Diablerets. Notice explicative par Maurice Lugeon. Berne 1940. (Stempel auf Einband) 75.-



Geologischer Atlas der Schweiz. 1:25 000. Blatt: Gemmi. Atlasblatt 32. Nachdruck 1989. 20.-




Geologischer Atlas der Schweiz. 1:25000. Blatt 28. Luzern. Erläuterungen von J. Kopp mit Beiträgen von A. Buxdorf mit 1Tafel. Bern 1962. (Stempel auf Einband) 38.-



Geologischer Atlas der Schweiz. 1:25000. Blatt 10. Saxon-Morcles. Notice explicative par Maurice Lugeon et Emile Argand. Berne 1937. (Stempel auf Einband) 75.-




Geologischer Atlas der Schweiz. 1:25000. Blatt 31. Saas. Erläuterungen von P. Bearth. Bern 1957. (Stempel auf Einband) 75.-



Geologischer Atlas der Schweiz. 1:25000. Blatt 35. St. Léonard. Notice explicative par Badoux, E.G. Bonnard et M. Burri avec 2 planches. Berne 1959. (Stempel auf Einband) 75.-




Geologischer Atlas der Schweiz. Atlas géologique de la Suisse. 1:25 000. Feuille: 1242 Morges. Feuille 62 de l'Atlas. Mit Erläuterungen. 1972. 25.-




Geologischer Atlas der Schweiz. 1:25000. Blatt 8. St. Maurice. Notice explicative par Elie Gagnebin. Berne 1934. (Stempel auf Einband) 75.-




Geologischer Atlas der Schweiz. Atlas géologique de la Suisse. 1:25 000. Feuille: 1244 Chatel-St-Denis. Feuille 92 de l'Atlas. Mit Erläuterungen. 1993. 25.-




Geologischer Atlas der Schweiz. Atlas géologique de la Suisse. 1:25 000. Feuille: 1164 Neuchatel. Feuille 67 de l'Atlas. Mit Erläuterungen. 1974. 25.-




Geologischer Atlas der Schweiz. Atlas géologique de la Suisse. 1:25 000. Feuille: 1264 Montreux. Feuille 47 de l'Atlas. Mit Erläuterungen. 1965. 25.-



Geologischer Atlas der Schweiz. Atlas géologique de la Suisse. 1:25 000. Feuille: 1265 Les Mosses. Feuille 64 de l'Atlas. Mit Erläuterungen. 1974 25.-




Geologischer Atlas der Schweiz. Atlas géologique de la Suisse. 1:25 000. Feuille: 1301 Genève. Feuille 48 de l'Atlas. Mit Erläuterungen. 1965. 25.-



Geologischer Atlas der Schweiz. Atlas géologique de la Suisse. 1:25 000. Feuille: 1281 Coppet. Feuille 46 de l'Atlas. Mit Erläuterungen. 1964. 25.-



Geologischer Atlas der Schweiz. Atlas géologique de la Suisse. 1:25 000. Feuille: 1305 D' de Morcles. Feuille 58 de l'Atlas. Mit Erläuterungen. 1971. 25.-



Geologischer Atlas der Schweiz. Atlas géologique de la Suisse. 1:25 000. Feuille: 1285 Les Diablerets. Feuille 88 de l'Atlas. Mit Erläuterungen. 1990 25.-



Geologischer Atlas der Schweiz. Leinen. 1:25 000. Blätter: 336 Münsingen, 337 Konolfingen, 338 Gerzensee, 339 Heimberg. (Atlasblatt 21). Auf Leinen aufgezogen) Bern 1949. (leicht gebräunt) 30.-

Antiquariatsliste:

Geologische Karten

Antiquariat Jürg Christ,
Mühleweg 8,
CH- 4228 Erschwil

Tel. (0041) 061 702 23 56

antiquariat.christ@sunrise.ch